

MAPA TOPOGRAFICZNA
w rejonie m. Jabłkowo, gm. Skoki
skala 1: 50 000

- istniejąca studnia nr 1
- projektowana studnia awaryjna nr 1A
- granice gmin

MAPA DO CELÓW PROJEKTOWYCH

| | | |
|--|-------------------------------------|---------------------------------|
| Oznaczenie kancelaryjne zgłoszenia pracy geodezyjnej | GN.6640.1.141.2018 | |
| Miejscowość | JABŁKOWO | |
| Jednostka ewidencyjna | identyfikator nazwa | 302805 5 SKOKI - OB. WIEJSKI |
| Obręb ewidencyjny | identyfikator nazwa | 0008 JABŁKOWO |
| Skala mapy | (powiększenie z 1:1000) 1 : 500 | |
| Nazwa układu współrzędnych | prostokątnych płaskich wysokości | "2000" "Kronsztadt" |
| Sekcja | 6.183.15.16.4 | |
| Oznaczenie granic obszaru, który był przedmiotem aktualizacji | ----- | |
| Stan na dzień | 30.01.2018 | |
| Służebności gruntowe mające wpływ na zagospodarowanie gruntów zlokalizowanych w granicach projektowanej inwestycji | Nie sprawdzono | |
| Kontur użytku, który nie jest ujawniony w bazie danych ewidencji gruntów i budynków | Brak | |
| Wykazane na niniejszej mapie granice działki są granicami prawnymi | | |

USŁUGI GEODEZYJNE I KARTOGRAFICZNE
Kłobucki Wojciech (nr rej. 10782)
02-085 Skoki, ul. B. Głowackiego 7
tel. 17 680 187
NIP 784 222 19, KRS 00003634342

Nazwa wykonawcy Geodeta uprawniony

Poświadczam, że niniejszy dokument został opracowany w wyniku prac geodezyjnych i kartograficznych, których rezultaty zawiera operat techniczny wpisany do ewidencji materiałów państwowego zasobu geodezyjnego i kartograficznego

STAROSTA WĄGROWIECKI

P. 3028, 2018, 210

(identyfikator ewidencyjny materiału zasobu - operatu technicznego)

08 III, 2018

(data wpisania operatu technicznego do ewidencji materiałów zasobu)

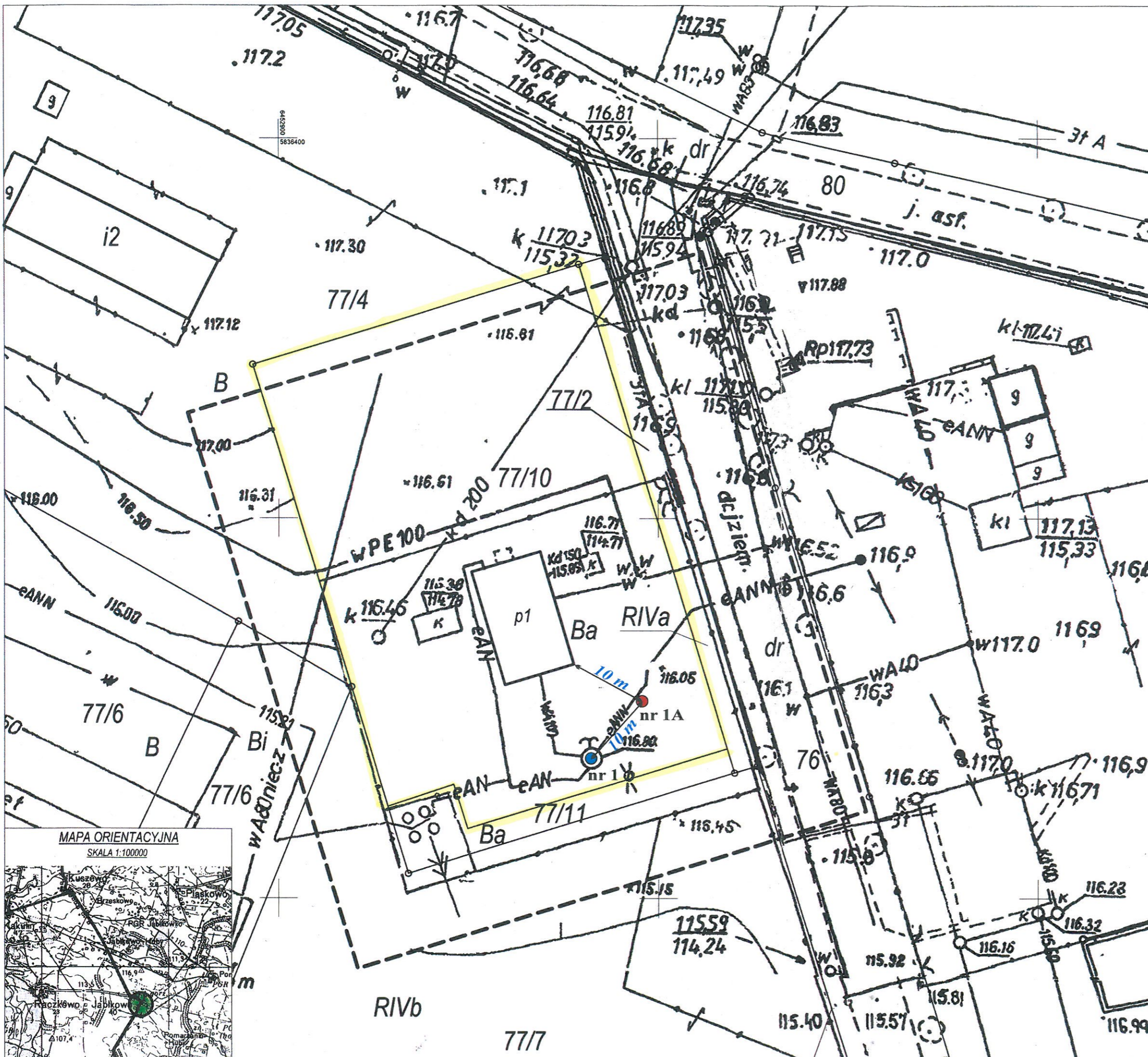
Z up. STAROSTY

(imię, nazwisko i posadaż zastępcy reprezentującej organ)
Zastępca Kierownika Wydziału
Geodezji, Kartografii, Katastru i
Gospodarki Nieruchomościami

MAPA SYTUACYJNO - WYSOKOŚCIOWA
rejon działki wodociągowej nr 77/10
w m. Jabłkowo, gm. Skoki

SKALA 1 : 500

- istniejąca studnia nr 1 ujęcia
- projektowany, awaryjny otwór hydrogeologiczny nr 1A
- granice działki wodociągowej nr 77/10





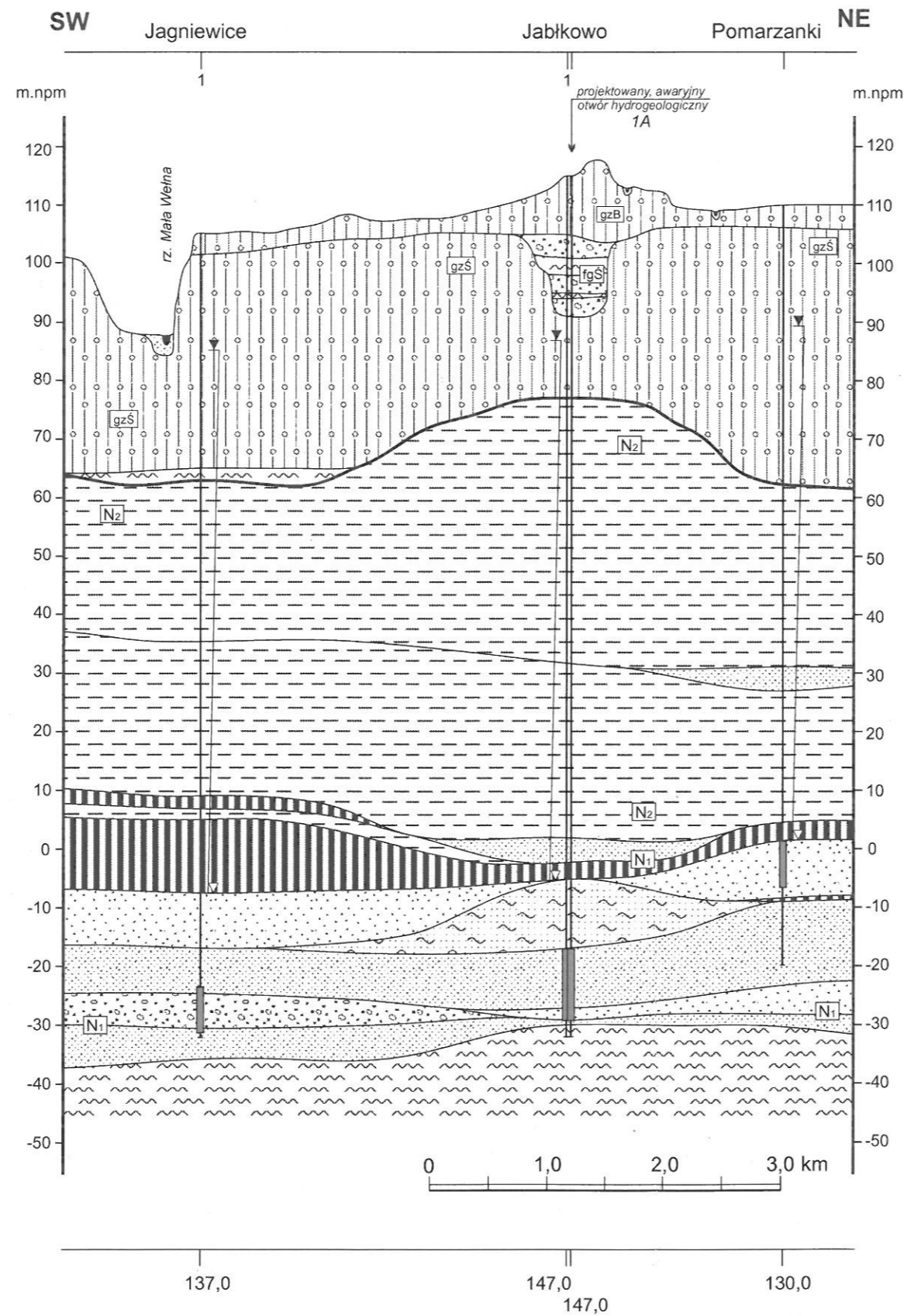
MAPA
dokumentacyjno - hydrogeologiczna
 w rejonie m. Jabłkowo, gm. Skoki
 skala 1: 50 000

- projektowany, awaryjny otwór hydrogeologiczny nr 1A
- inne otwory studienne:
- ujmujące wody podziemne z utworów mioceniskich
- ujmujące wody podziemne z utworów czwartorzędowych

A — B linia przekroju hydrogeologicznego

— 90,0 — hydroizochipsy miocenińskiego poziomu wodonośnego, stan na 2010 r. wg materiałów archiwalnych [6]

PRZEKRÓJ HYDROGEOLOGICZNY A - B

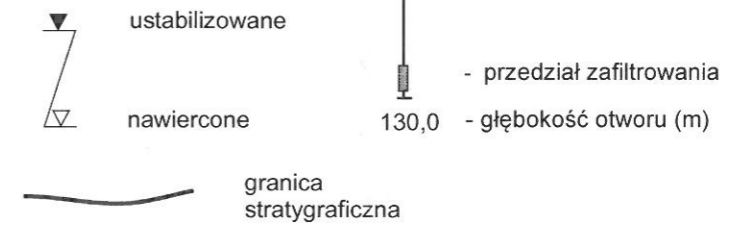


Objaśnienia:

Stratygrafia

| | |
|--|------------------------------|
| Q CZWARTORZĘD | |
| gzB - gliny zwałowe | ZŁODOWACENIE BAŁTYCKIE |
| fgŚ - osady wodnolodcowe | ZŁODOWACENIE ŚRODKOWOPOLSKIE |
| gzŚ - gliny zwałowe | |
| N ₁ , N ₂ NEOGEN | |

Zwierciadło wody w otworach (archiwalne)



Litologia

- piaski pylaste
- piaski drobne
- piaski średnie
- piaski grube, żwiry
- gliny zwałowe
- ily
- mułki
- węgle brunatne

OS. 7520/10/05

Wągrowiec, dnia 21.11.2005r.

Za dowodem doręczenia

Zawiadomienie o przyjęciu dokumentacji geologicznej

Działając na podstawie art. 45 ust. 1, 1a ustawy z dnia 4 lutego 1994r. Prawo geologiczne i górnicze (Dz. U. Nr 27 poz. 96 z 1994r. z późn. zm.) na wniosek:

Zakładu Wodociągów i Kanalizacji, ul. Jana Pawła II 43 A, 62 – 085 Skoki z dnia 4.11.2005r. Starosta Wągrowiecki zawiadamia o

przyjęciu bez zastrzeżeń dokumentacji:

„Aneksu nr 2 do dokumentacji hydrogeologicznej ujęcia wody podziemnej w miejscowości Jabłkowo, gm. Skoki ”

Dokumentacja opracowana przez: Biuro Projektowo – Usługowe „HYDRO – EKO”, ul. R. Drewsa 20, 61 – 606 Poznań, we wrześniu 2005r.



Z up. Starosta
Miejscowość: Wągrowiec
Wyznaczona data: 21.11.2005r.
Kontakt: 067 35 20 100

Alena

Otrzymują:

1. Zakład Wodociągów i Kanalizacji, ul. Jana Pawła II 43 A, 62 – 085 Skoki.
(1 egz. dokumentacji)
2. Urząd Miasta i Gminy, ul. Ciastowicza 11, 62 – 085 Skoki.
3. Wojewoda Wielkopolski, al. Niepodległości 16/18, 61 – 713 Poznań.
(1 egz. dokumentacji)
4. P.I.G. – Centralne Archiwum Geologiczne, ul. Rakowiecka 4, 00 – 975 Warszawa.
(1 egz. dokumentacji)
5. a/a. (1 egz. dokumentacji).

Do wiadomości:

1. Biuro Projektowo – Usługowe „HYDRO – EKO”, ul. R. Drewsa 20,
61 – 606 Poznań.

W/P



WYCINEK MAPY GEOŚRODOWISKOWEJ POLSKI (plansza A)
w rejonie miejscowości Jabłkowo, gm. Skoki
skala 1 : 50 000

● projektowany, awaryjny otwór hydrogeologiczny nr 1A



(N-33-131-B) 435 - KŁECKO

OBJAŚNIENIA

ZŁOŻA KOPALIN ORAZ PERSPEKTYWY I PROGNOZY ICH WYSTĘPOWANIA

- gliny ilaste o różnej genezie
- piaski
- torfy
- 16965 MYŚLECIN BDX** identyfikator z bazy Midas oraz nazwa złoża makokonfliktowego
- 1272 DEBNICA** identyfikator z bazy Midas oraz nazwa złoża konfliktowego
- 1272** złoża DEBNICA (C₂) g(g)/Q
- 16965** złoża MYŚLECIN BDX (C₂) p/Q
- granica złoża o zasobach udokumentowanych w kategoriach A+B+C₁+C
- granica złoża o zasobach udokumentowanych w kategorii C₂
- granica obszaru prognostycznego
- granica obszaru perspektywicznego
- granica obszaru o negatywnych wynikach rozpoznania (pZ - rodzaj kopaliny)
- obszar prognostyczny o powierzchni < 5 ha (t - rodzaj kopaliny, Q - wiek kopaliny)

GÓRNICZTWO I PRZETWÓRSTWO KOPALIN

- p punkt niekoncesjonowanej eksploatacji kopaliny (p - rodzaj kopaliny)
- Symbol kopaliny: g(g) - gliny o różnym zastosowaniu Q - czwartorzęd Ng - neogén Pg - paleogén
- Symbol jednostki stratygraficznej: Q - czwartorzęd Ng - neogén Pg - paleogén

WODY POWIERZCHNIOWE I PODZIEMNE

- Granice działu wodnego:
 - trzeciego rzędu
 - czwartego rzędu
- 144 granica głównego zbiornika wód podziemnych wraz z jego numerem
- ujęcie wód podziemnych o wydajności < 25 m³/h (k - komunalne, Pg+Ng - wiek ujętych wód)
- ujęcie wód podziemnych o wydajności 25 - 50 m³/h
- ujęcie wód podziemnych o wydajności > 50 m³/h

WARUNKI PODŁOŻA BUDOWLANEGO

- warunki korzystne
- warunki niekorzystne, utrudniające budownictwo
- obszary niewaloryzowane

OCHRONA PRZYRODY I KRAJOBRAZU

- grunty orne (klasy I-IVa użytków rolnych)
- tęki na glebach pochodzenia organicznego
- lasy
- zieleń urządzona
- granice terenów zarządzanych przez Generalną Dyрекcję Lasów Państwowych
- PK granice parku krajobrazowego i skrótu jego nazwy (LPK - Lędzicki Park Krajobrazowy)
- R-9 szlaki turystyczne o znaczeniu ponad lokalnym (E-11 - Europejski Długodystansowy Szlak Pieszy R-2 - Międzynarodowy Szlak Rowerowy R-9 - Międzynarodowy Szlak Rowerowy SC - Szlak Cysterski SP - Szlak Piastowski)

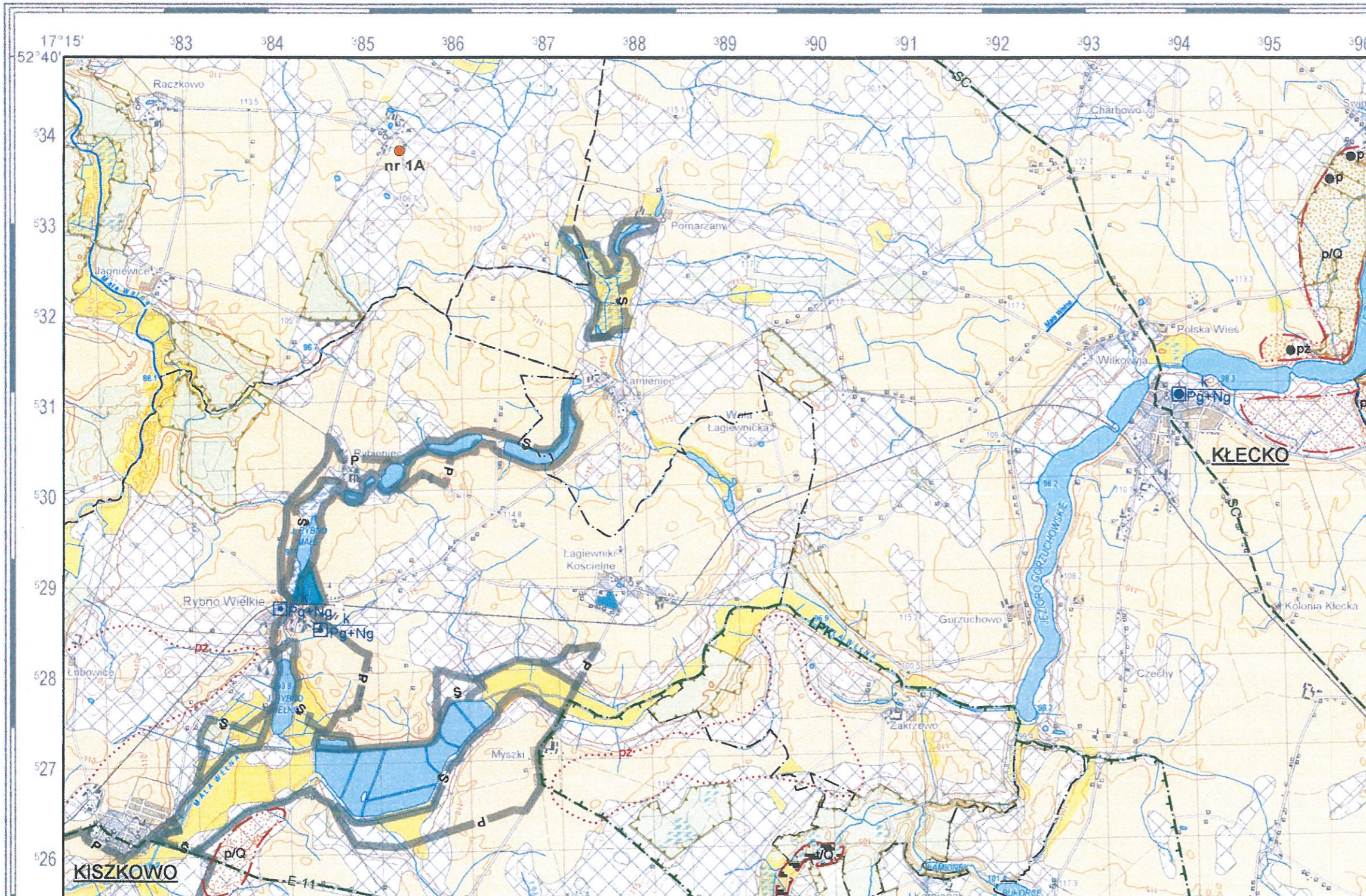
Obszary Europejskiej Sieci Ekologicznej Natura 2000

- specjalny obszar ochrony siedlisk (PLH300050 - Stawy Kiszkowskie)
- obszar specjalnej ochrony ptaków (PLB300006 - Dolina Małej Wólki pod Kiszkowem)

INFORMACJE DODATKOWE

- granica powiatu
- granica gminy, miasta
- S5 oś autostrady lub drogi szybkiego ruchu
- LUBOWO siedziba urzędu gminy, miasta

● projektowany, awaryjny otwór hydrogeologiczny
nr 1A gminnego ujęcia wód podziemnych w Jabłkowie
gm. Skoki



WOJEWÓDZKI
POZNANIU
Wydział
Ochrony Środowiska

OS-X-Hg-85302-67/81/32

9

B. P. W. M. — Poznań
Wpłynęło Poznań, dnia 11 stycznia 1982 r.
60-967 Al. Stalingradzka 16/18
Wpł. dn. 13.01.1982
Nr 2

ZAŁĄCZNIK NR 8

DECYZJA

PR III

Na podstawie art.24 ustawy z dnia 16 listopada 1960r o prawie geologicznym /Dz.U.Nr 52 poz.303/ oraz § 7 ust.2 zarządzenie Prezesa Centralnego Urzędu Geologii z dnia 5 maja 1969r w sprawie zasad i sposobu ustalania oraz trybu zatwierdzania zasobów wód podziemnych /M.P.Nr 19 poz.163/,- Urząd Wojewódzki w Poznaniu, Wydział Ochrony Środowiska w oparciu o orzeczenie Komisji Geologicznej z dnia 11.XII.81

z a t w i e r d z a

dokumentację geologiczną przedłożoną przez Wojewódzki Zarząd Inwestycji Rolniczych w Poznaniu, wnioskiem z dnia 16 listopada 1981r znak: WR-ZRW-5720-59/81, zawierającą ustalenie zasobów wód podziemnych na terenie PGR i wsi w miejscowości J a b ł k o w o gmina Skoki, wojew. poznańskie, na dzień 28 maja 1981r w ilości:

| Kategoria rozpoznania | Wydażność eksploatacyjna ujęcia przy depresji |
|-----------------------|---|
| " B " | Q= 40,0 m ³ /godz S= 12,1 m |

z utworów miocenских.

Decyzja uprawnia do podjęcia działalności gospodarczej określonej w uchwale Nr 64 Rady Ministrów z dnia 1 kwietnia 1969r w sprawie ustalania zasobów wód podziemnych przy podejmowaniu działalności inwestycyjnej związanej z eksploatacją tych wód /M.P.Nr15 poz.112/ pod warunkiem uzyskania pozwolenia wodnoprawnego na korzystanie z tych wód.

Od decyzji niniejszej służy odwołanie do Centralnego Urzędu Geologii za pośrednictwem ww.Wydziału w terminie 14 dni od jej doręczenia.

otrzymują:

1. Wojewódzki Zarząd Inwestycji Rolniczych
ul. Piekary 17
60-967 Poznań Zał: 1
2. Instytut Geologiczny
ul. Rakowiecka 4
00-517 Warszawa Zał: 1
3. archiwum Zał: 1
4. a/a
5. Biuro Projektów Wodnych Melioracji
ul. Łąbrowskiego 138
60-577 Poznań

z up. Wojewódzki
mgr Jerzy Ciątek
Główny Geolog Wojewódzki

Wojewódzki Zarząd Inwestycji Rolniczych

Wągrowiec, dnia 22.11.2005r.

OS. 6223/20/05

Za dowodem doręczenia

DECYZJA

Na podstawie art. 4 ust. 4 pkt. 2, art. 37 pkt. 1, 2, art. 41, art. 122 ust. 1 pkt. 1, art. 123 ust. 2, art. 127 ust. 1, 2, 6, art. 128 ust. 1 pkt. 1, 4, 10, art. 131 ust. 1, ust. 2, art. 132. ust. 1, 2, 4, art. 138 ust. 1, art. 140 ust. 1 ustawy z dnia 18 lipca 2001r. Prawo wodne (Dz. U. Nr 115, poz. 1229 z 2001r. z późn. zm.), art. 104 Kodeksu postępowania administracyjnego (tekst jednolity Dz. U. Nr 98 poz. 1071 z 2000r. z późn. zm.), art. 147, art. 181 ust. 2, art. 183 ust. 1, art. 378 ust. 1 ustawy z dnia 27 kwietnia 2001r. Prawo ochrony Środowiska (Dz. U. Nr 62 poz. 627 z 2001r. z późn. zm.), § 11 ust. 1 pkt. 2 c – Rozporządzenia Ministra Środowiska z dnia 8.07.2004r. w sprawie warunków jakie należy spełnić przy wprowadzaniu ścieków do wód lub do ziemi oraz w sprawie substancji szczególnie szkodliwych dla środowiska wodnego (Dz. U. Nr 168 poz. 1763 z dnia 28.07.2004r.)

po rozpatrzeniu

wniosku **Zakładu Wodociągów i Kanalizacji, ul. Jana Pawła II 43 A, 62 – 085 Skoki** z dnia 3.11.2005r. na pobór wód podziemnych z utworów trzeciorzędowych – mioceńskich (dz. nr 77/1) dla wodociągu wiejskiego w **Jabłkowie**, gm. Skoki i wprowadzenie wód popłucznych do ziemi (do rowu melioracji szczegółowej R-PP-13 w km 1 + 150)

orzeka się co następuje**I. Udzielam:**

Zakładowi Wodociągów i Kanalizacji, ul. Jana Pawła II 43 A, 62 – 085 Skoki **pozwolenia wodnoprawnego na pobór wód podziemnych z utworów trzeciorzędowych – mioceńskich (dz. nr 77/1), dla wodociągu wiejskiego w Jabłkowie, gm. Skoki i wprowadzenie wód popłucznych do ziemi (do rowu melioracji szczegółowej R-PP-13 w km 1 + 150)**

1. Pobór wód podziemnych w ilości:

$$\begin{aligned} Q_{d \text{ śr.}} &= 182,40 \text{ m}^3/\text{d} \\ Q_{\text{roczne}} &= 66.576,60 \text{ m}^3/\text{rok} \\ Q_{h \text{ max.}} &= 40,00 \text{ m}^3/\text{h} \end{aligned}$$

- **Źródło poboru wody: studnia głębinowa nr 1** o gł. 147,0 m ujmująca wody podziemne z utworów trzeciorzędowych o zasobach eksploatacyjnych: $Q_e = 40,0 \text{ m}^3/\text{h}$ przy depresji $S_e = 12,10 \text{ m}$ zatwierdzonych decyzją Urzędu Wojewódzkiego w Poznaniu, nr OS – X – Hg – 85302 – 67/81/32 z dnia 11.01.1982r.

2. Wprowadzenie wód popłucznych do ziemi (rowu melioracji szczegółowej R-PP-13 w km 1 + 150) w ilości:

$$Q_{\text{roczne}} = 2.519,00 \text{ m}^3/\text{rok}$$

II. Ustalam:

1. Jakość wód popłucznych:

- zawiesina ogólna - 35 mg/l
- żelazo ogólne - 10 mg Fe/l
- odczyn pH - 6,5 – 9,0

III. Zobowiązuje użytkownika do:

1. Wyznaczenia **osoby odpowiedzialnej** za gospodarkę wodno – ściekową.
2. Prowadzenia stałego dobowego rejestru ilości pobieranej i zużywanej wody podziemnej.
3. Wykonywania pomiaru lustra wody dla kontroli depresji przy wymianie pompy.
4. **Zapisywania wyników badań i pomiarów** w książce eksploatacji studni.
5. 24 – godzinnego przetrzymywania wód popłucznych z odżelazacza.
6. Utrzymywania we właściwym stanie technicznym i sanitarnym istniejącej strefy ochrony sanitarnej.
7. Wyznaczenia miejsca poboru próbek wód popłucznych do analiz – **wylot** do rowu melioracji szczegółowej R-PP-13 w km 1 + 150.
8. Wykonywania analizy jakościowej wody surowej i uzdatnionej z częstotliwością wyznaczoną przez Państwowego Powiatowego Inspektora Sanitarnego w Wągrowcu.
9. Partycypacji w kosztach **konserwacji rowu nr R-PP-13 na odcinku 500 mb**, licząc od punktu zrzutu (przez wykoszenie i odmulenie rowu) – **raz w roku**.
10. **Wywożenia osadu** z dna zbiornika wód popłucznych na Międzygminne Składowisko Odpadów Komunalnych w Kopaszynie.

IV. Zastrzegam, że:

1. Niniejsze pozwolenie wodnoprawne nie rodzi praw do nieruchomości i urządzeń wodnych koniecznych do jego realizacji oraz nie narusza prawa własności i uprawnień osób trzecich przysługujących wobec tych nieruchomości i urządzeń.
2. Stwierdzenie wygaśnięcia, cofnięcie lub ograniczenie pozwolenia wodnoprawnego następuje z urzędu lub na wniosek strony, w drodze decyzji.

V. Określam:

Ważność pozwolenia wodnoprawnego na okres **20 lat** tj. do dnia **22 listopada 2025r.**

UZASADNIENIE

Zakład Wodociągów i Kanalizacji, ul. Jana Pawła II 43 A, 62 – 085 Skoki zwrócił się z wnioskiem do Starosty Wągrowieckiego o wydanie pozwolenia wodnoprawnego na pobór wód podziemnych z utworów trzeciorzędowych – mioceńskich (dz. nr 77/1) dla wodociągu wiejskiego w **Jabłkowie**, gm. Skoki i wprowadzenie wód popłucznych do ziemi (do rowu melioracji szczegółowej nr R-PP-13 w km 1 + 150).

W przyjętym aneksie nr 2 do dokumentacji hydrogeologicznej został **ustalony obszar zasobowy** dla przedmiotowego ujęcia wynoszący **2,53 km²**.

Na podstawie art. 61 § 1 Kpa zawiadomiono strony o toczącym się postępowaniu i możliwości wniesienia uwag w przedmiotowej sprawie, informację o wszczęciu postępowania administracyjnego podano do publicznej wiadomości.

W okresie poprzedzającym wydanie decyzji nie wniesiono zastrzeżeń odnośnie wnioskowanego pozwolenia.

Zgodnie z art. 107 § 4 ustawy – Kodeks postępowania administracyjnego odstąpiono od uzasadniania decyzji, bowiem uwzględnia ona w całości interes strony.
Po przeanalizowaniu całości akt sprawy na podstawie przepisów prawa wodnego orzeczono jak w sentencji.

POUCZENIE

Od niniejszej decyzji przysługuje stronom prawo wniesienia odwołania do Wojewody Wielkopolskiego za pośrednictwem Starosty Wągrowieckiego w terminie 14 dni licząc od dnia otrzymania decyzji.



[Handwritten signature]
STAROSTA
Wągrowiec
Urząd Starosty Wągrowieckiego
ul. Janowiecka 98, 62-100 Wągrowiec

Otrzymują:

1. Zakład Wodociągów i Kanalizacji, ul. Jana Pawła II 43 A, 62 – 085 Skoki.
2. Wielkopolski Zarząd Melioracji i Urządzeń Wodnych w Poznaniu Inspektorat w Wągrowcu, ul. Janowiecka 98, 62 – 100 Wągrowiec.
3. Regionalny Zarząd Gospodarki Wodnej, ul. Grunwaldzka 21, 60 – 783 Poznań.
4. Wojewódzki Inspektorat Ochrony Środowiska w Poznaniu, ul. Czarna Rola 4, 60 – 625 Poznań.
5. Urząd Miasta i Gminy, ul. Ciastowicza 11, 62 – 085 Skoki.
6. Gminna Spółka Wodna, ul. Topolowa 12, 62 – 085 Skoki.
7. a/a.

Do wiadomości:

1. Biuro Projektowo – Usługowe „HYDRO-EKO”, ul. R. Drewsa 20, 61 – 606 Poznań.

W/P